

Bevölkerung



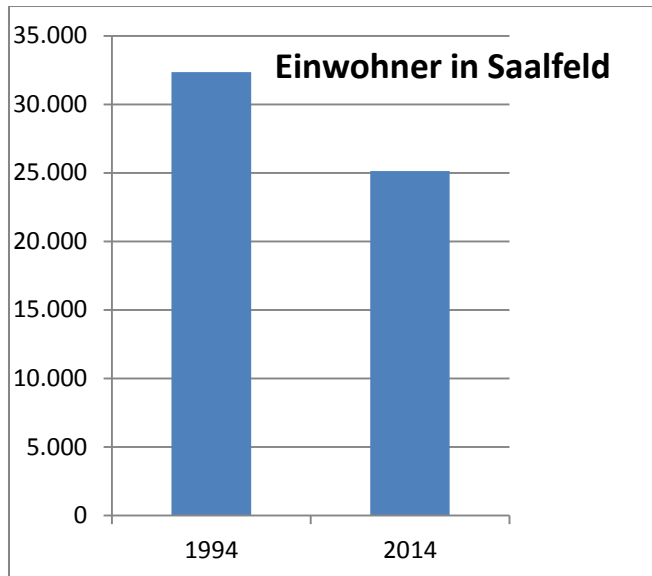
Einwohner zum 31.12.2015

gesamt 25.041
davon

weiblich 13.011
männlich 12.030

Einbürgerungen 2015 5

STADT SAALFELD / SAALE
Statistikstelle
Aktualisiert: Juli 2016



Innerhalb von 20 Jahren musste Saalfeld einen Einwohnerverlust von 22,3 % hinnehmen.

Altersstruktur 2015

unter 6 Jahren 1.278
6 bis 15 Jahre 1.756
15 bis 65 Jahre 15.060
über 65 Jahre 6.947

Natürliche Bevölkerungsbewegung (31.12.2015)

Lebendgeborene 228
davon

weiblich 122
männlich 106

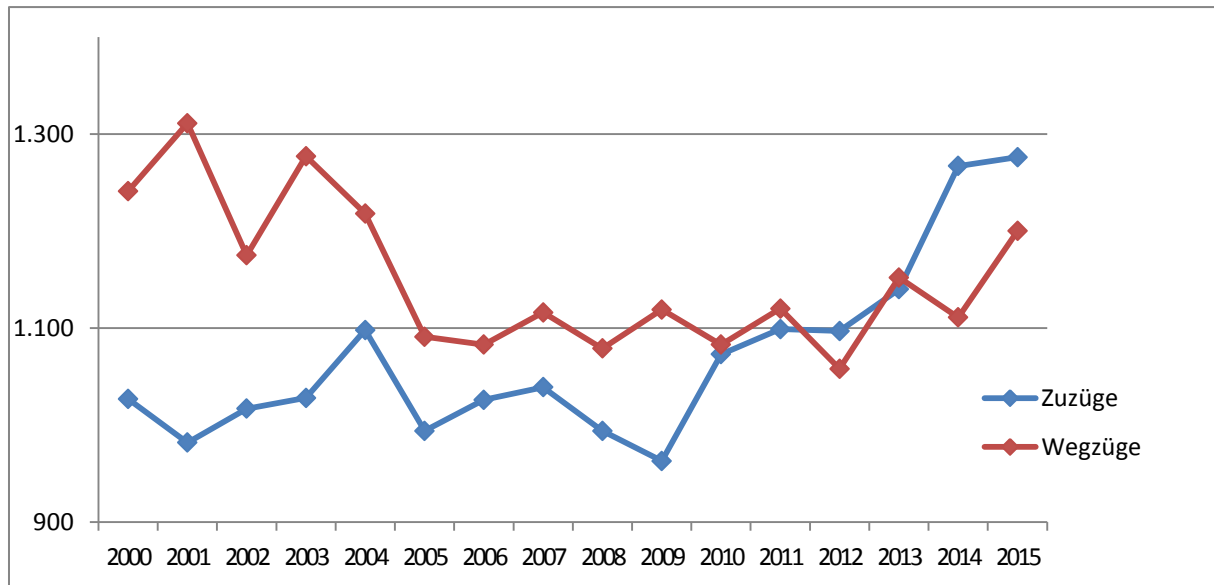
Gestorbene 405
davon

weiblich 220
männlich 185

Räumliche Bevölkerungsbewegung (31.12.2015)

Zuzüge	1.276
davon	
weiblich	592
männlich	684

Fortzüge	1.200
davon	
weiblich	579
männlich	621



Behördenstandort

- Agentur für Arbeit/Jobcenter
- Amtsgericht (Zweigstelle) mit Grundbuchamt
- Katasteramt
- Landratsamt
- Landespolizeiinspektion

Medienstandort

- Allgemeiner Anzeiger – Geschäftsstelle Saalfeld-Rudolstadt
- marcus-Verlag GmbH
- MDR Landesfunkhaus Erfurt, Regionalbüro Saalfeld
- Ostthüringer Zeitung – Kreisgeschäftsstelle/Lokalredaktion
- Saale-Info-Kanal (Priv. Regionalfernsehen)
- SRB (Das Bürgerradio im Städtedreieck)

Kulturstätten/Museen

- Bohlen –Nationales Biotop
- Denkmale Prinz Louis Ferdinand
- Erlebniswelt Saalfelder Feengrotten mit Schaubergwerk (altes Alaunschieferbergwerk), Feenweltchen, Grottoneum und Handwerkerhof
- Freilichtbühne am Hohen Schwarm
- Fuchsturm
- Historischer Stadtkern, Marktplatz, Historisches Rathaus
- Industriedenkmal Schraubenfabrik Graba
- Jugend- und Stadtteilzentrum Gorndorf
- Jugendzentrum Kleiststraße
- Kino „Cineplex“ mit 4 Sälen (465 Sitzplätze), davon einmal 3-D
- Kultur- und Tagungszentrum MEININGER HOF
- Kunstufer Remschütz
- Park und Schlösschen Kitzerstein
- Park und Villa Bergfried
- Saale-Galerie
- Schlosskapelle im ehemaligen Residenzschloss
- Stadtmuseum im ehemaligen Franziskanerkloster
- Stadttore, Stadtmauer

Kirchen

- Gertrudiskirche Saalfeld-Graba
- Johanneskirche Saalfeld
- Kirche Arnsgereuth
- Kirche Aue am Berg
- Marienkirche Saalfeld-Gorndorf
- Martinskapelle Saalfeld (Radfahrkapelle)
- Nikolauskapelle Köditz
- Pfarrkirche Obernitz
- Römisch-Katholische Kirche Corpus Christi

Bibliotheken

Stadt-und Kreisbibliothek mit Außenstelle im Stadtteil Gorndorf

Medienbestand	79.386
Zeitschriften Abos	62
Besucher 2015	55.595
Entleiher (aktive Nutzer)	2.526
Entleihungen in 2015	142.768
durchgeführte Veranstaltungen 2015	97
Veranstaltungsbesucher	3.065

Sportstätten

- Beachvolleyballanlage
- Bowling- und Kegelbahnen
- Dreifelder-Hallen
- Freibad
- Hochseilgarten
- Schützenanlagen
- Schwimmhalle mit Sauna
- Skater- und BMX-Strecken
- Sportplätze
- Stadion „An den Saalewiesen“
- Tennisplätze
- Fitnesscenter mit Squash und Kletterhalle

Bildung/Schulen

- 2 Förderschulen
- 2 Gymnasien
- Kreismusikschule
- Kreisvolkshochschule
- private Musikschulen
- private Gemeinschaftsschule (Sabel-Schule Saalfeld)
- 2 Regelschulen
- 4 Staatliche Grundschulen, davon eine in Trägerschaft der evangelisch-lutherischen Kirche Thüringen

Weiterführende Schulen

- Akademie für Informatik GmbH
- bfw-Unternehmen für Bildung GmbH
- Bildungswerk der Thüringer Wirtschaft e. V.
- Bildungszentrum Saalfeld GmbH
- Medizinische Fachschule
- Staatliche Berufsbildende Schule/Fachoberschule Unterwellenborn
- ver.di Bildungsstätte Saalfeld

Kliniken und Kureinrichtungen

- Dr. Ebel Fachklinik für Psychosomatik und Psychotherapie
- Heilstollen Saalfelder Feengrotten
- Thüringen-Kliniken „Georgius Agricola“ GmbH
(Medizinisches Lehrkrankenhaus der FSU Jena)

Senioreneinrichtungen 2015

Alters-und Pflegeheime	5
Plätze	365
Seniorentagesbetreuung	3

Soziale Einrichtungen

Jugendeinrichtungen	4
Kinderbetreuungseinrichtungen	13
Plätze	1.147
Kinderspielplätze	32
Schulhort	3

Erholungsflächen

(in ha)

Parkanlagen	46
Waldflächen	1.537
davon Erholungswald	235
Wasserflächen	61

Wald- und Wanderwege/Lehrpfade

Fern-/Hauptwanderwege, die Saalfeld tangieren

- Drei-Städte-Weg (Bad Blankenburg-Saalfeld-Rudolstadt)
- Europäischer Fernwanderweg EB/E3
- Feengrotten-Kyffhäuser-Weg
- Lutherweg
- Olitätenrundwanderweg
- Saale-Orla-Weg

Örtliche Wanderwege/Lehrpfade

- Geologischer Bergbaulehrpfad
- Historischer Rundweg (Historische Altstadt)
- Rundwanderweg Südstadt
- Siechenbachtalweg
- Wanderweg Saalfeld-Arnsgereuth-Hoheneiche
- Wanderweg Saalfeld-Kaulsdorf-Leutenberg

Lehrpfade im Erholungswald

- Gipfelweg
- Hangweg
- WaldErlebnisPfad an den Feengrotten
- Quellweg

Radwege

- Saale-Orla-Radweg
- Saale-Radwanderweg
- Bergbauroute (Rundweg Saalfeld-Kamsdorf)

Wasserwandern

Umtragestellen und Rastplätze an den Saalewehren

Touristische Straßen

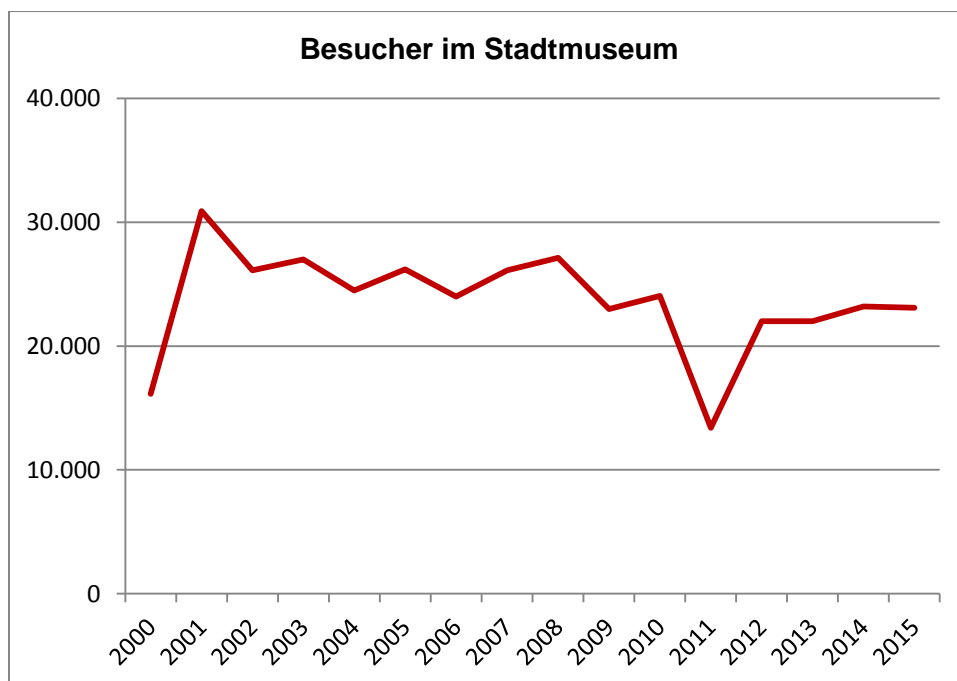
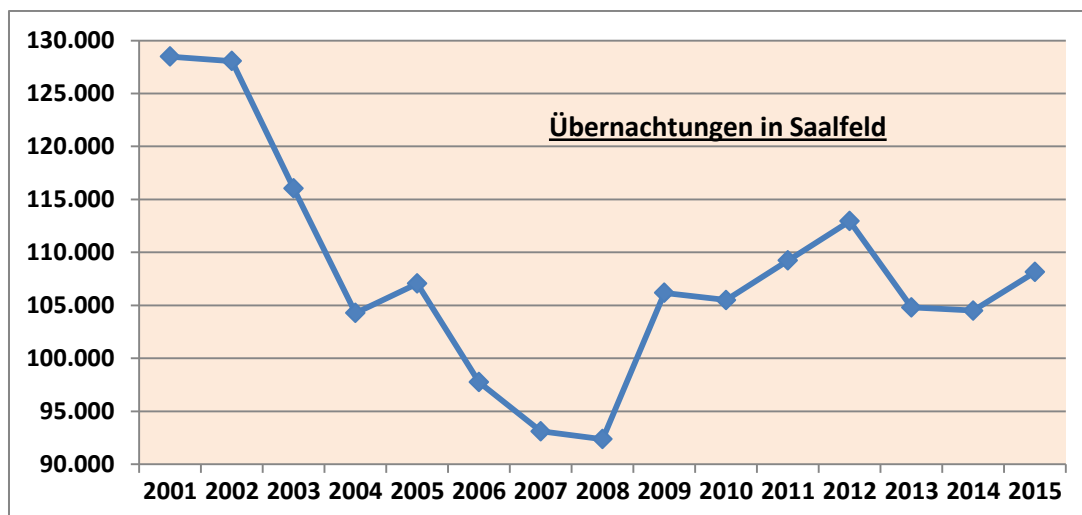
Bier- und Burgenstraße
Deutsche Alleenstraße
Porzellanstraße
Spielzeugstraße

Fremdenverkehr

- Hotels
- Pensionen
- Gasthäuser
- Privatvermietungen

Übernachtungen (31.12.2015)

Übernachtungen insgesamt	108.146
davon ausländische Gäste	3.429
Aufenthaltsdauer (Ø Tage)	3,4
davon ausländische Gäste	1,6



Verkehrsanbindung

ICE Haltepunkt München-Berlin-Hamburg

A 9	München-Berlin	Entfernung	35 km
A 4	Dresden-Eisenach		40 km
A 71	Erfurt-Schweinfurt		40 km

Flughäfen

Erfurt	<i>Entfernung</i>	60 km
Hof		91 km
Leipzig		130 km
Nürnberg		131 km
Verkehrslandeplatz Rudolstadt-Groschwitz		15 km

Straßennetz in km

Gemeindestraßen	138,21
Bundesstraßen	13,2
Forstwege	22,0
Kreisstraßen	6,22
Privatstraßen	6,79
Wirtschaftswege	50,0

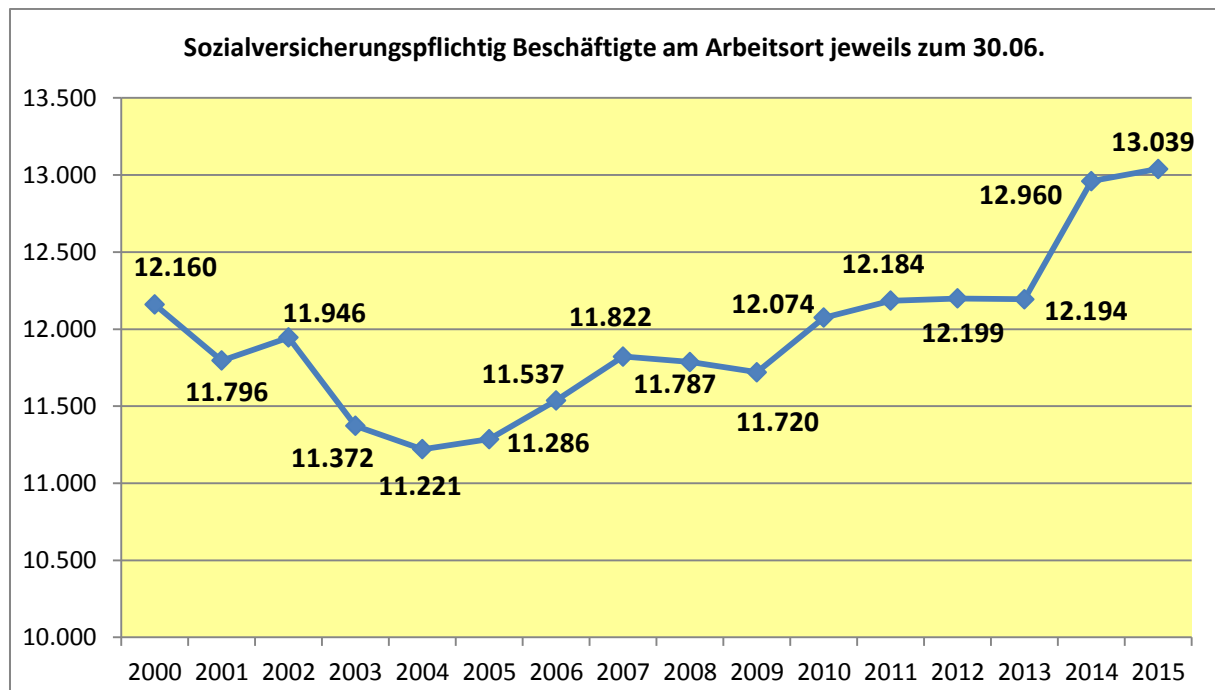
Öffentlicher Personen- und Nahverkehr (2015)

Buslinien gesamt	74
davon	
Überlandlinien	62
beförderte Fahrgäste	5.487.073
Stadtlinien	12
beförderte Fahrgäste	2.014.095
Anzahl fahrender Busse	214
Länge des Streckennetzes	2.659,4 km

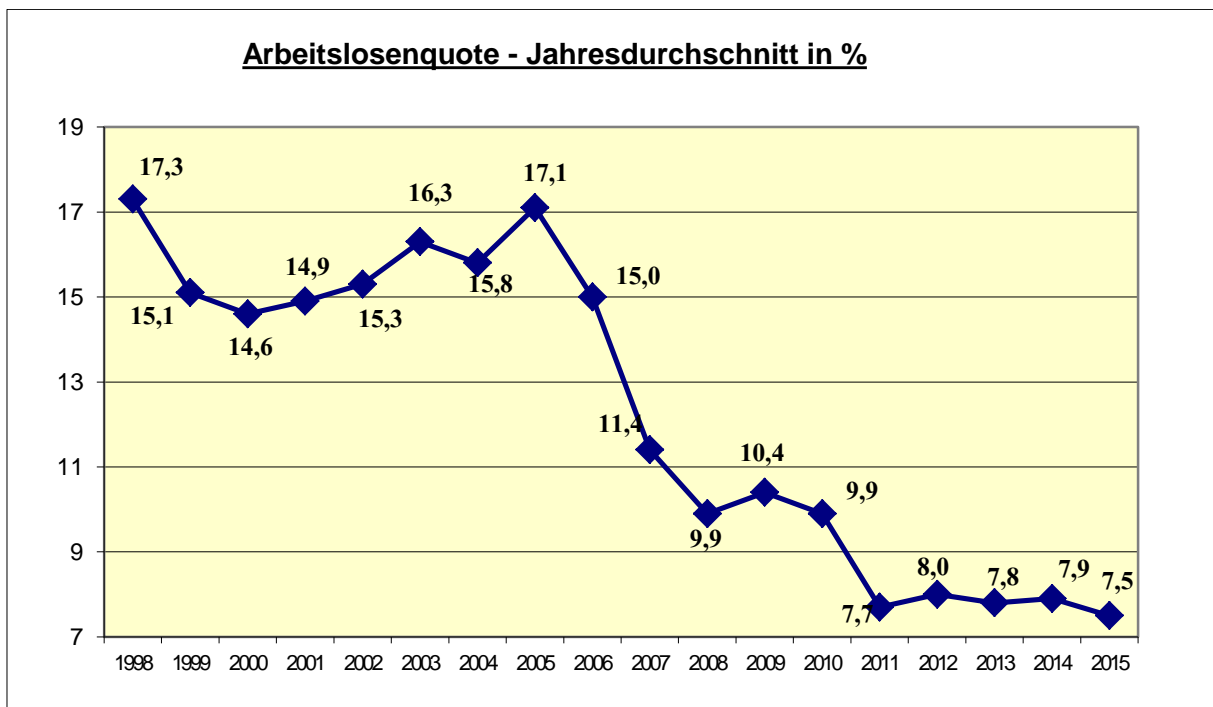
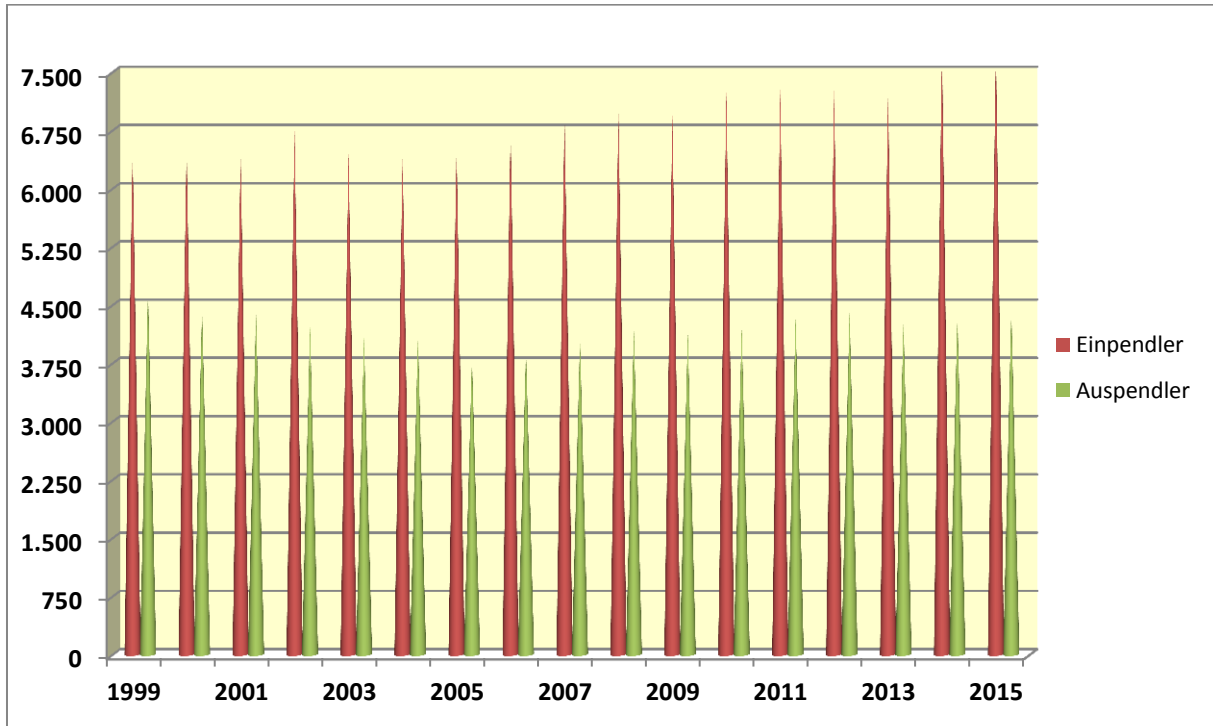
Arbeitsmarkt

Sozialversicherungspflichtig Beschäftigte am Arbeitsort nach Erwerbsstruktur zum 30.06.15

Gesamt:	13.039
darunter	
Baugewerbe	700
Erbringung sonstiger Dienstleistungen	253
Erziehung und Unterricht	158
Finanz- und Versicherungswesen	253
Freiberufliche, wissenschaftliche und techn. Dienstleistung	265
Gastgewerbe	255
Gesundheits- und Sozialwesen	3.579
Grundstücks- und Wohnungswesen	91
Handel (einschl. Kfz-Handel, Reparatur und Instandhaltung)	1.570
Information und Kommunikation	106
Kunst, Unterhaltung, Erholung	119
Öffentliche Verwaltung und Verteidigung	1.118
Sonstige wirtschaftliche Dienstleistung	983
Verarbeitendes Gewerbe	2.645
Verkehr und Lagerei	702



Ein/Auspendler jeweils zum 30.06.



Zugelassene Fahrzeuge (2015)

Kraftfahrzeuge gesamt	15.784
darunter	
PKW	13.046
davon gewerbliche Halter	1.095
Krafträder und dreirädrige Kfz	1.066
LKW	1.109
Zugmaschinen	244
übrige Fahrzeuge einschl. Omnibusse	319
Kraftfahrzeuganhänger	2.049

Vereine (2015)

Sportvereine	38
Mitglieder gesamt	4.358
davon Kinder und Jugendliche	1.570
Feuerwehrvereine	3
Chöre und Gesangsvereine	16
Kulturvereine	15
Sonstige Vereine	40

Wetter 2015

Jahresmitteltemperatur	10,13°C
Sommertage max. 25 °C	29
heiße Tage über 25 °C	26
Sonnenstunden	1.858,4
Tage mit Niederschlag	147
Niederschlagsmenge in mm	342,3
stürmische Tage	26
Ø Windgeschwindigkeit in m/s	1,08

Klimaentwicklung in Saalfeld

